

Westlausitz 



Radrouten

Westlausitz erfahren.





Die Region Westlausitz

Die ganze Vielfalt der Westlausitz erleben Ausflügler auf vier thematischen und drei überregionalen Radrouten. Hier gibt es so viel zu entdecken: verwunschene Schlösser, tolle Aussichten, traditionelle Handwerksbetriebe und Manufakturen, Museen, einer der kleinsten Tierparks Sachsen.

Alle Routen sind auf dem Gebiet der Westlausitz ausgeschildert. Sie eignen sich für Tourenräder und für Mountainbikes.

Kulturroute	4
Produktroute	8
Naturerlebnisroute	12
Röderradroute	16
Sächsische Städteroute	20
Berg- & Talroute	22
Schwarze-Elster-Radweg	24
Radkarte	26



Kulturroute



Dresden



Hauptroute: leicht
Nebenroute Elstra: schwer



70 km



Seifersdorfer Tal, Stolpen,
Demitz-Thumitz



familienfreundlich



Wer leichte körperliche Anstrengung mit höchstem Genuss für Geist und Seele verbinden will, für den ist die Kulturroute ideal. Bedeutende Parks und Schlösser säumen ihren Verlauf, so unter anderem das Barockschloss in Rammenau, der historische Schlosspark in Großharthau und das Seifersdorfer Tal, einer der frühesten und berühmtesten Landschaftsgärten Deutschlands. Auch die Burg Stolpen ist über diese Route zu erreichen. In Bischofswerda lädt die Carl-Lohse-Galerie mit wechselnden Ausstellungen zum Besuch ein.

Die Kulturroute ist insgesamt, mit allen Abzweigen, 70 km lang und verläuft größtenteils auf asphaltierten Straßen. Bei der Strecke handelt es sich um eine leichte Tour. Der Abzweig nach Elstra durch die Luchsenburg ist jedoch nur für geübte Radfahrer zu empfehlen.

Die Strecke vom Seifersdorfer Tal über Pulsnitz, Rammenau und Bischofswerda nach Stolpen eignet sich hervorragend für Familienausflüge.

Premiastationen

- 1** Seifersdorfer Tal
schloss-seifersdorf.de
Tina-von-Brühl-Straße 33
01454 Wachau
- 2** Schloss Seifersdorf
schloss-seifersdorf.de
Tina-von-Brühl-Straße 33
01454 Wachau
- 11** Heimatmuseum Ohorn
ohorn-sachsen.de
Schulstraße 2
01896 Ohorn
- 14** Barockschloss Rammenau
barockschloss-rammenau.com
Am Schloss 4
01877 Rammenau
- 21** Tier- und Kulturpark
tierpark.bischofswerda.de
Sinzstraße 3
01877 Bischofswerda
- 23** Erlebnismuseum
„Alte Steinsäge“
demitz-thumitz.de
Hauptstraße 43
01877 Demitz-Thumitz
- 26** Burg Stolpen
burg-stolpen.org
Schlossstraße 10
01833 Stolpen





26



1



11



23

Weitere Stationen

- | | | | |
|---|---|---|--|
| 3 Schloss & Park Wachau
(Park öffentlich zugänglich) | 8 Bienenmuseum
kleines-bienenmuseum.de | 15 Altes Gefängnis
Rammenau | 19 Mühlteichareal
mit Postmeilensäule |
| 4 Puppenstube
puppenmuseum-sachsen.de | 9 Bibelgarten Oberlichtenau
bibelgarten.de | 16 St. Benno Kirche
sankt-benno.de | 20 Carl-Lohse-Galerie
carl-lohse-galerie.de |
| 5 Schlosspark Pulsnitz
pulsnitz.de | 10 Barockschloss
Oberlichtenau
schloss-oberlichtenau.com | 17 Christuskirche
christusbote.de | 22 Waldbühne
karl-may-spiele-bischofswerda.de |
| 6 Ernst-Rietschel-Geburtshaus
ernst-rietschel.com | 12 Forsthaus Luchsenburg
forsthaus-luchsenburg.de | 18 Historischer Altmarkt
Bischofswerda | 24 Schlosspark Großharthau |
| 7 Historischer Markt &
Stadtkirche Pulsnitz | 13 Boderitzer und Prietitzer
Schanzen | 25 Historischer Altmarkt Stolpen | |



Produktroute



Was fleißiger Hände Arbeit schafft, steht auf der Produktroute im Mittelpunkt. Die Route führt an Handwerksbetrieben und Schauwerkstätten mit traditionellen regionalen Erzeugnissen - z.B. Blaudruck und Pfefferkuchen in Pulsnitz sowie Töpfereien und Holzkunstwerkstätten in verschiedenen Orten – und am Technischen Museum der Bandweberei in Großröhrsdorf entlang. Es können aber auch landwirtschaftliche Direktvermarkter und Verkaufsstellen mit regionalen Produkten besucht werden.

Die 62 km lange Produktroute führt größtenteils über gut befahrbare Asphaltstraßen und Waldwege. Sie kann als mittelschwere, teilweise hügelige Tour charakterisiert werden. Je nach Interesse und Kondition können Radfahrer eine Alternativstrecke über Elstra wählen, die länger und anspruchsvoller ist.

Hauptroute: mittel
Nebenrouten: schwer



96 km



Arnsdorf, Großröhrsdorf,
Bischofswerda und Pulsnitz



Premiastationen

1 Technisches Museum der
Bandweberei
grossroehrsdorf.de
Schulstraße 2
01900 Großröhrsdorf

10 Alte Schmiede
Rammenau
Aue 1
01877 Rammenau

4 Pfefferkuchenmuseum
kultur-tourismus-pulsnitz.de
Am Markt 3
01896 Pulsnitz





2



10



4



3

Weitere Stationen

- 2 Töpferei Jürgel
toepferei-juergel.de
- 3 Blaudruckwerkstatt
blaudruckpulsnitz.de
- 5 9 Pfefferküchlereien im
gesamten Stadtgebiet
pfefferkuchenmarkt.de
- 6 Holzkunstwerkstatt Steglich
holzspielzeug-steglich.de
- 7 Fuchskeramik
fuchskeramik.de
- 8 Töpferei Berndt
toepferei-berndt.de
- 9 Töpferei Holland
toepferei-holland.de
- 11 Hofladen Menzel
hofladen-obstbau-menzel.de
- 12 Holzkunstwerkstatt Kaiser
kaiser-kunsth Handwerk.de
- 13 Kunstschmiede Aurin
kunstschmiede-aurin.de
- 14 Töpferei Schmidt
lausitzer-toepferkunst.de
- 15 Obstscheune Jakob
- 17 Kelterei Walther
walthers.de
- 18 Kunstblumenmanufaktur
Steyer
steyer-kunstblumen.de



Naturerlebnisroute



Einige der schönsten Naturplätze der Region können entlang der Naturerlebnisroute besichtigt werden. Zu den Höhepunkten der Strecke zählen das Waldgebiet Massenei, das Hochsteingebiet in der Luchsenburg, der Schwedenstein in Steina sowie der Butterberg in Bischofswerda mit ihren beiden Aussichtstürmen, von denen aus sich ein grandioser 360-Grad-Blick auf die westliche Oberlausitz bietet. Als besonderes Highlight kann der Black Mountain Bike Park in Elstra besucht werden, der Mountainbikern vier verschiedene Abfahrten bietet. Im Sommer laden die Freibäder entlang der Strecken zum Baden ein.

Die insgesamt 73 km lange Naturerlebnisroute führt überwiegend über Wald-, Wiesen- und Feldwege und präsentiert sich als anspruchsvolle Strecke mit einem bewegten Höhenprofil und einigen längeren Anstiegen. Geeignet ist sie vorrangig für sportliche Radfahrer mit Mountainbike.

Premiumstationen

- 2** **Massenei-Bad**
grossroehrsdorf.de
Stolpener Straße 100
01900 Großröhrsdorf
- 5** **Butterberg**
butterberg.com
Butterberg 1
01877 Bischofswerda
- 8** **Black Mountain Bike Park**
black-mountain-bikepark.de
Am Schwarzenberg/Berggäßchen
01920 Elstra
- 10** **Hausteinsee mit Tauchschule**
tauchschule-dresden.de
Pulsnitzer Str. 22b
01920 Steina
- 11** **Schwedenstein**
bergrestaurant-schwedenstein.de
Am Schwedenstein 19
01920 Steina

schwer

73 km

Arnsdorf, Rammennau






10



2



5



Weitere Stationen

- | | | | |
|---|--------------------------------------|---|----------------------|
| 1 Karswaldbad
karswaldbad-arnsdorf.jimdo.com | 6 Hochstein | 13 Pulsnitzquelle | 11 |
| 3 Waldhaus Kleiner Stern
forsthuetten-sachsen.de | 7 Elsterquelle in der
Luchsenburg | 14 Lamahof Winter
lama-tours-winter.de | 16 Steinberg |
| 4 Freibad Bischofswerda
bischofswerda.de | 9 Längste Bank Sachsens | 15 Naturbad Buschmühle
naturbad-buschmuehle.de | 17 Schau-Bienenstock |
| | 12 Tanneberg-Aussicht | | 18 Holzweg Rammenau |

Röderradroute



Die Röderradroute ist eine überregionale Radwanderroute, die auf dem Gebiet der Westlausitz beginnt. Sie folgt dem Verlauf der Großen Röder von der Quelle bei Röderbrunn (Gemeinde Rammenau) über Großröhrsdorf, Radeberg, Radeburg und Großhain bis zur Mündung in die Schwarze Elster in Brandenburg. Abseits großer Touristenströme lässt sich entlang dieser Route die abwechslungsreiche und interessante Landschaft besonders gut mit dem Fahrrad erkunden.

Auf dem Gebiet der Westlausitz hat die Röderradroute eine Länge von ca. 30 km. Der Streckenverlauf gestaltet sich als leichte Tour ohne nennenswerte Steigungen. Die Route verläuft bis Großröhrsdorf parallel zur Produktroute und führt größtenteils abseits vom Straßenverkehr über gut befahrbare Straßen und Wege. Die Route eignet sich sehr gut für Tourenradler und Familien.

leicht

101 km

Röderquelle Rammenau

familienfreundlich

Premiumstationen

- 3** Schloss Klippenstein
schloss-klippenstein.de
Schloßstraße 6
01454 Radeberg





Große Röder im Seifersdorfer Tal

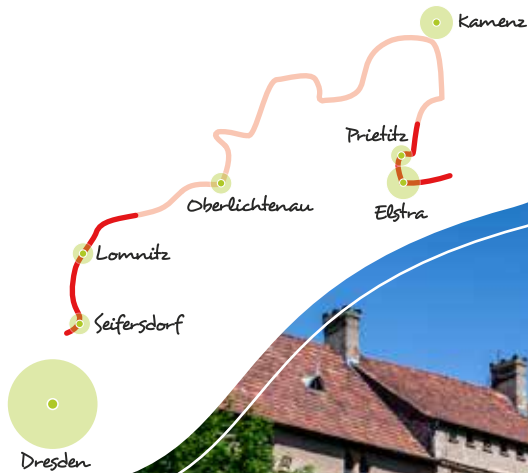


Weitere Stationen

- ① Röderquelle
- ② Heimatmuseum Großröhrsdorf
grossroehrsdorf.de
- ④ Stadtbad Radeberg
stadtbad-radeberg.de
- ⑤ Radeberger Exportbierbrauerei
radeberger.de

S Sächsische Städteroute

im Bereich der Region Westlausitz



Schloss Seifersdorf

schwer 
345 km 



Gegend um Elstra

Die Sächsische Städteroute ist eine relativ steigungsreiche Vorgebirgsroute. Sie führt von der deutsch-polnischen Grenze bis zur thüringischen Landesgrenze an zahlreichen städtetouristischen Höhepunkten vorbei. Wunderschöne Altstädte wie Görlitz, Löbau oder Meißen können entlang der Route erkundet werden. Als Quer-Verbindung verknüpft der ca. 345 km lange Fernradweg die beliebten Flussradwege an Oder-Neiße, Spree, Elbe, Mulde und Zschopau.



Berg- und Talroute



Blick auf das Westlausitzer Hügel- und Bergland

anspruchsvoll

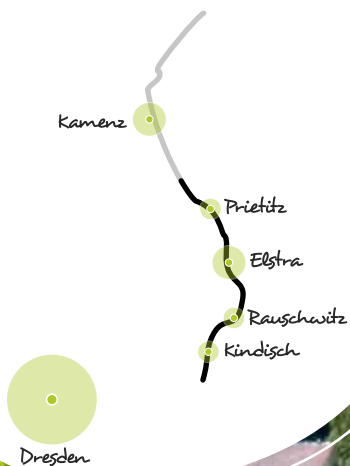
70 km

Als steigungsreiche Radtour verbindet die ca. 70 km lange Berg- und Talroute zahlreiche Naturplätze zwischen Kamenz und Radeberg. An der Strecke liegen das Waldgebiet Luchsenburg mit dem Hochstein, das Seifersdorfer Tal sowie die Laußnitzer Heide. Weitere Sehenswürdigkeiten sind das Schloss Klippenstein in Radeberg und das Museum der Westlausitz in Kamenz.



Schwarze-Elster-Radweg

im Bereich der Region Westlausitz



Blick auf Prieitz

mittel 
190 km 



Der Schwarze-Elster-Radweg folgt dem Verlauf der „Schwarzen Elster“, welche in der Westlausitz am Rand des Hochsteins in Elstra entspringt. Er ist ca. 190 km lang. Die Strecke ist leicht hügelig bis flach und führt im sächsischen Gebiet meist durch Wiesen und Wälder. Im brandenburgischen Abschnitt geht es überwiegend auf dem Damm der Schwarzen Elster entlang. In Sachsen-Anhalt, wo die Schwarze Elster in die Elbe mündet, trifft der Schwarze-Elster-Radweg auf den Elberadweg.

Premiumstationen





-  Seifersdorfer Tal
-  Schloss Seifersdorf
-  Heimatmuseum Ohorn
-  Barockschloss Rammenau
-  Tier- und Kulturpark
-  Erlebnismuseum „Alte Steinsäge“
-  Burg Stolpen


-  Technisches Museum der Bandweberei
-  Pfefferkuchenmuseum
-  Alte Schmiede Rammenau

-  Massenei-Bad
-  Butterberg
-  Black Mountain Bike Park
-  Hausteinsee mit Tauchschiule
-  Schwedenstein

-  Schloss Klippenstein

Weitere Stationen

-  Infos siehe Seiten 6 - 7
-  Infos siehe Seiten 10 - 11
-  Infos siehe Seiten 14 - 15
-  Infos siehe Seiten 18 - 19

-  Bahnhof
-  Tourist-Information



Die Karte dient vor allem zur Orientierung für den Leser. Sie erhebt keinen Anspruch auf absolute Vollständigkeit.

Tourist-Information

Bürger- & Tourismusservice Bischofswerda

Altmarkt 1
01877 Bischofswerda

Tel.: 03594 786140
bischofswerda.de

Pulsnitz-Information

Am Markt 3
01896 Pulsnitz

Tel.: 035955 44246
kultur-tourismus-pulsnitz.de

Tourist-Information Rammenau

Aue 1
01877 Rammenau

Tel.: 03594 703406
rammenau.de

Tourist-Information Barockschloss Rammenau

Am Schloss 4
01877 Rammenau

Tel.: 03594 703559
barockschloss-rammenau.com

Tourist-Information Stolpen

Markt 26
01833 Stolpen

Tel.: 035973 27313
stolpen.de

Tourist-Information Radeberg

Markt 18
01454 Radeberg

Tel.: 03528 4500
radeberg.de



Herausgeber

Touristische Gebietsgemeinschaft Westlausitz e.V.
Altmarkt 1, 01877 Bischofswerda
westlausitz.de

Bildnachweis

Westlausitz e.V., Willem Darrelmann, Tobias Ritz,
Radeberger Gruppe KG Frankfurt, grafox kreativ agentur GmbH

3. Auflage, 15.000 Exemplare; Stand: März 2020



Entwicklungsprogramm
für den ländlichen Raum
im Freistaat Sachsen
2014 - 2020



Europäischer Landwirtschaftsfonds für die Entwicklung des
ländlichen Raums: Hier investiert Europa in die ländlichen Gebiete

Zuständig für die Durchführung der ELER-Förderung im Freistaat Sachsen
ist das Staatsministerium für Umwelt und Landwirtschaft (SMUL),
Referat Förderstrategie, ELER-Verwaltungsbehörde.

